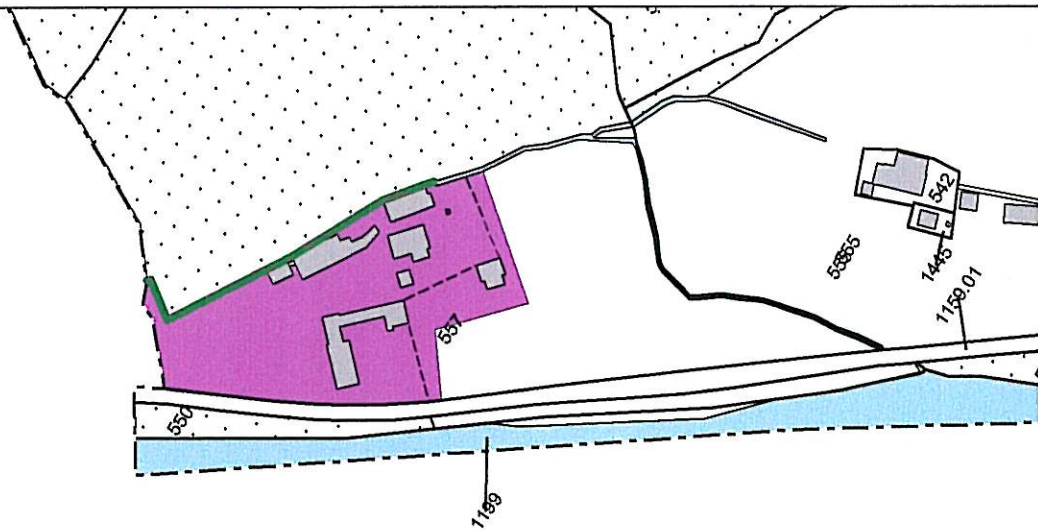













# GEMEINDE EGGIWIL



## Zonenplan 1:3500

Stand 20. Feb. 2006



- |  |  |
|--|--|
|  Kernzone                  |  Zone für öffentliche Nutzung           |
|  Wohnzone W2               |  Zone für Freizeitanlagen               |
|  Wohn- und Gewerbezone WG2 |  Perimeter für Zone mit Planungspflicht |
|  Gewerbezone               |  Überbauungsordnung                     |
|  Zone für Parkieranlagen   |  Archäologisches Schutzgebiet           |
|  |  Waldgrenze nach Art. 10 Waldgesetz     |

Beschlossen durch die Einwohnergemeinde am: 15.5.1998

Genehmigt durch das Amt für Gemeinden und Raumordnung am: 28.8.1998